

P.T.C.P.

PIANO TERRITORIALE DI COORDINAMENTO PROVINCIALE titolo I / obiettivi strategici dell'istmo 1.4.b IL TERRITORIO DELL'ISTMO LA VALLE DEL CORACE

ripresa aerea del territorio con indicatori paesaggistici, geomorfologici e di sicurezza



PROVINCIA DI CATANZARO

Presidente, Wanda Ferro















Coordinamento: Alfredo Gigliotti, dirigente amministrativo

Responsabile Ufficio del Procedimento: Giancarlo Sanna, direttore area tecnica

Progettisti: Pier Luigi Cervellati, Angelo Alcamo, Tiziana Guadagni, Pierluigi Mancuso, Francesco Brindani, Maurizio Mancuso, Mariangela Cristofari, Giuseppe Garrea, Luigi Guadagnoli, Domenico F. Mancuso, Lorenzo Alcamo, Francesco Caimo, Giancarlo Bignardi, Carla Guazzone, Giovanni Cardillo Maffei, Alberto Montanagni, Daniele Focchioni, Antonio Caimo, Simona Cristofari

febbraio 2012

LEGENDA

-  Strada E 848 (SS 280)
-  Confine Comunale
-  Corso d'Acqua
-  Alveo fluviale
-  Calanchi
-  Boschi
-  Percorsi
-  Limite Zona Sismotettonica Attiva
-  Infrastrutture ferroviarie attuali
-  Infrastrutture ferroviarie in previsione
-  Cacumeno
-  Criticità segnalate
-  Corridoio ecologico
-  Aree urbanizzate

