





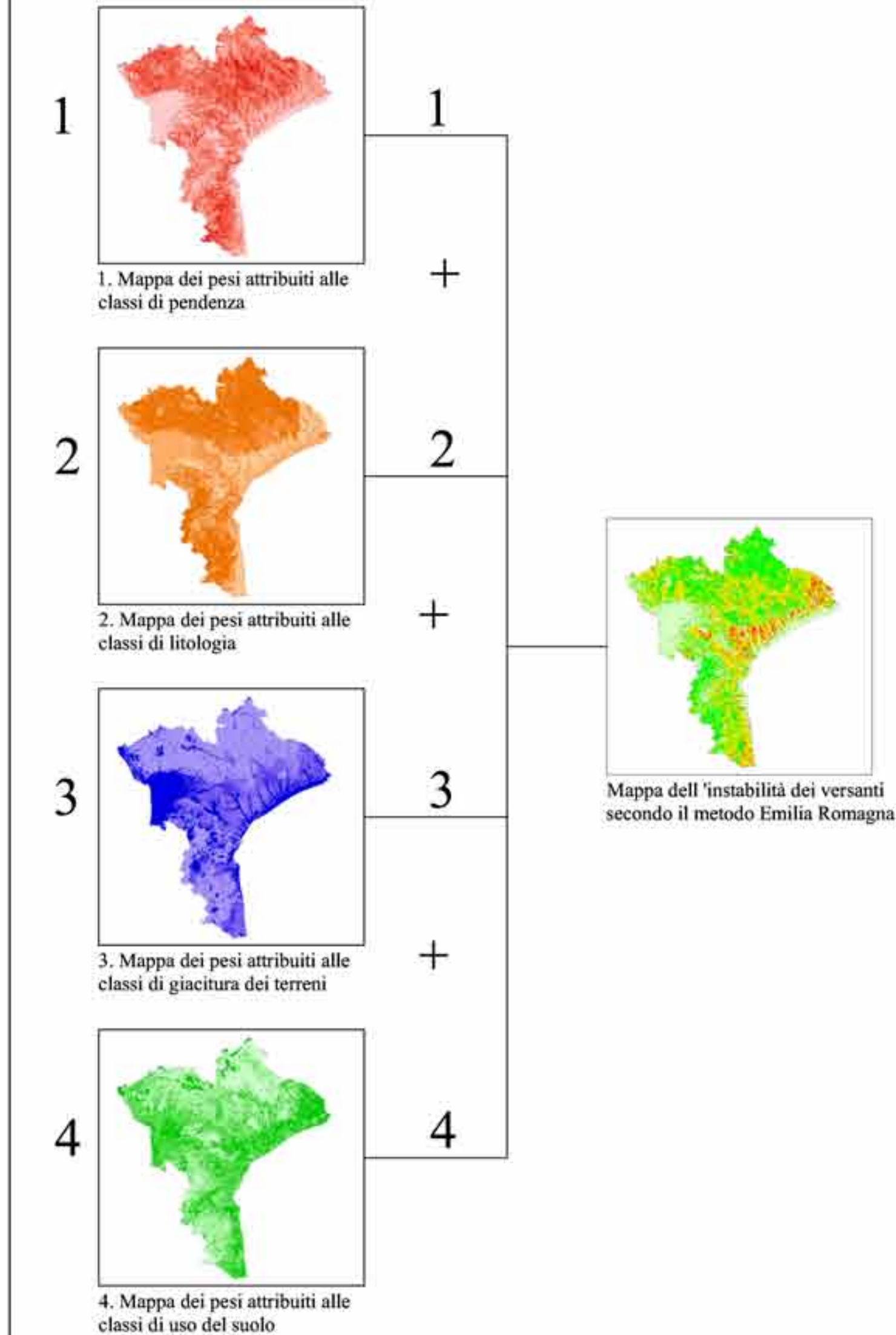


LEGENDA

- Limiti comunali 
- Zonizzazione ai sensi del modello EMILIA ROMAGNA
- Instabilità massima 
- Instabilità forte 
- Instabilità media 
- Instabilità limitata 
- Situazione stabile 


DESCRIZIONE DEL MODELLO



DATUM

SISTEMA DI RIFERIMENTO *Roma 40*

SCALA 1:100000



P.T.C.P.
PIANO TERRITORIALE DI COORDINAMENTO PROVINCIALE
 titolo 0 / quadro conoscitivo
0.9 CARTA STABILITA' DEI VERSANTI
 scala: 100.000



PROVINCIA DI CATANZARO

Presidente, Wanda Ferro
 Coordinamento: Ubaldo Cipriani, dirigente tecnico urbanistico
 Responsabili: Enrico del Prete, direttore tecnico; Giovanni Amato, direttore area tecnica
 Progettisti: Pao' Luigi Cervellati, Angelo Alamo, Tereza Giacchini, Pierluigi Mancuso, Francesco Boccia, Massimo Marone, Manfredo Cristofari, Giuseppe Gargano, Luigi Giordano, Domenico E. Marone, Francesco Riccio, Roberto Ciarro, Giuseppe Ingellicci, Carlo Ottaviano Scavone, Carlo Felice Maffei, Alberto Montenegro, Daniela Piccirilli, Antonio Calio, Simona Cristofari
 marzo 2010